



**КОМИТЕТ ИМУЩЕСТВЕННЫХ ОТНОШЕНИЙ
АДМИНИСТРАЦИИ ПЕРМСКОГО МУНИЦИПАЛЬНОГО ОКРУГА**

РЕШЕНИЕ

о размещении объектов № 3828

Пермский край
Пермский муниципальный округ

27.12.2024

Комитет имущественных отношений администрации Пермского муниципального округа разрешает Акционерному обществу «Газпром газораспределение Пермь» (ИНН 5902183841, ОГРН 1025900512670, почтовый адрес: 614000, г. Пермь, ул. Петропавловская, 43)

размещение объекта «Газопровод давлением до 1,2 Мпа, для размещения которого не требуется разрешения на строительство»

на землях муниципальная собственность.

на срок 1 год

Местоположение: расположенных по адресу: Пермский край, Пермский м.о., д. Косотуриха, ул. Райская, к дому 23

Приложение: схема предполагаемых к использованию земель или части земельного участка.

Особые условия использования:

- 1) При размещении газопровода учесть параметры ширины проезда улично-дорожной сети, во избежание сужения полосы отвода дороги.
- 2) При условии получения разрешения на производство земляных работ.

Председатель комитета

(подпись, печать)

Е.А. Демидова



Схема предполагаемых к использованию земель или части земельного участка

Объект: Газопровод давлением до 1,2 Мпа, для размещения которого не требуется разрешения на строительство

Местоположение: расположенных по адресу: Пермский край, Пермский м.о. д. Косотуриха, ул. Райская, к дому 23

Площадь земель или части земельного участка, кв.м.: 430








Категория земель: земли населенных пунктов

Вид разрешенного использования: -

Описание границ смежных землепользователей:

- От точки н1 до точки н2 - земельный участок с кадастровым номером 59:32:4070004:4156
- От точки н2 до точки н3 - земельный участок с кадастровым номером 59:32:4070004:4174
- От точки н3 до точки н5 - земельный участок с кадастровым номером 59:32:4070004:4175
- От точки н5 до точки н7 - земельный участок с кадастровым номером 59:32:4070004:4251
- От точки н7 до точки н9 - земельный участок с кадастровым номером 59:32:4070004:4250
- От точки н9 до точки н11 - земельный участок с кадастровым номером 59:32:4070004:4866
- От точки н11 до точки н12 - земельный участок с кадастровым номером 59:32:4070004:2823
- От точки н12 до точки н13 - земельный участок с кадастровым номером 59:32:4070004:4176
- От точки н13 до точки н1 - земельный участок с кадастровым номером 59:32:4070004:4250

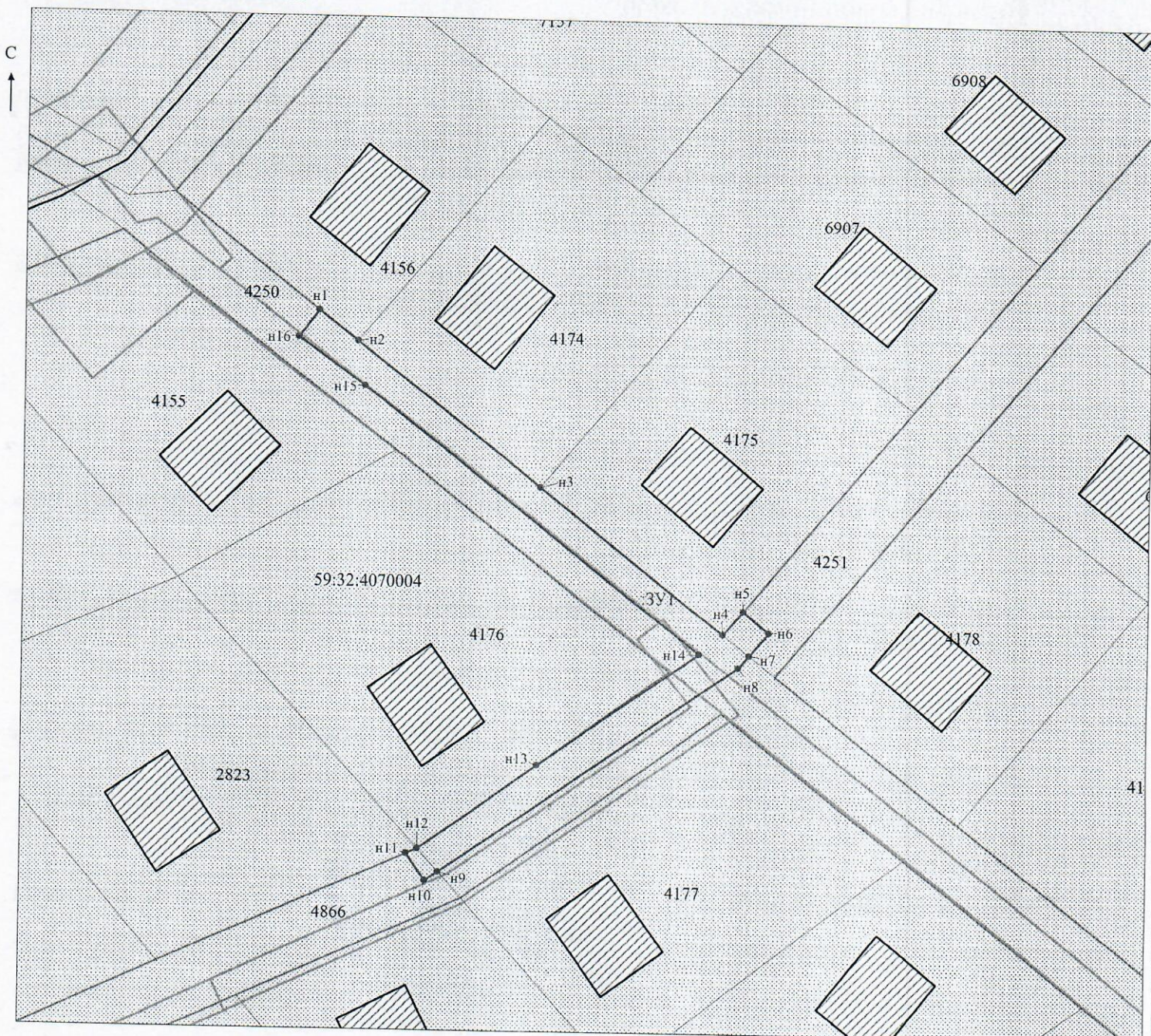
Условные обозначения:

-  - границы и номер земельного участка, сведения о которых внесены в ЕГРН
-  - границы и номер объекта капитального строительства, сведения о которых внесены в ЕГРН
-  - граница кадастрового квартала
-  - предполагаемый участок земель, на которых планируется размещение объекта
-  - зоны с особыми условиями использования территории, сведения о которых внесены в ЕГРН
-  - обозначение запрашиваемого земельного участка
-  - характерная точка границ земель или части земельного участка

59:32:4070004 - номер кадастрового квартала

Каталог координат, м

№ точки границы	X	Y
н1	503542.36	2211190.47
н2	503538.70	2211195.14
н3	503521.28	2211217.35
н4	503503.86	2211239.56
н5	503506.74	2211241.96
н6	503504.14	2211245.05
н7	503501.38	2211242.73
н8	503499.89	2211241.49
н9	503474.90	2211205.49
н10	503473.81	2211203.92
н11	503477.10	2211201.64
н12	503477.70	2211202.96
н13	503487.94	2211217.28
н14	503501.47	2211236.76
н15	503533.27	2211196.06
н16	503539.09	2211188.07
н1	503542.36	2211190.47



Масштаб 1:500

МСК-59

Заявитель: Захарова Е. Л. / Захарова Е. Л.
 МП (подпись, расшифровка подписи)
 (для юридических лиц и индивидуальных предпринимателей)